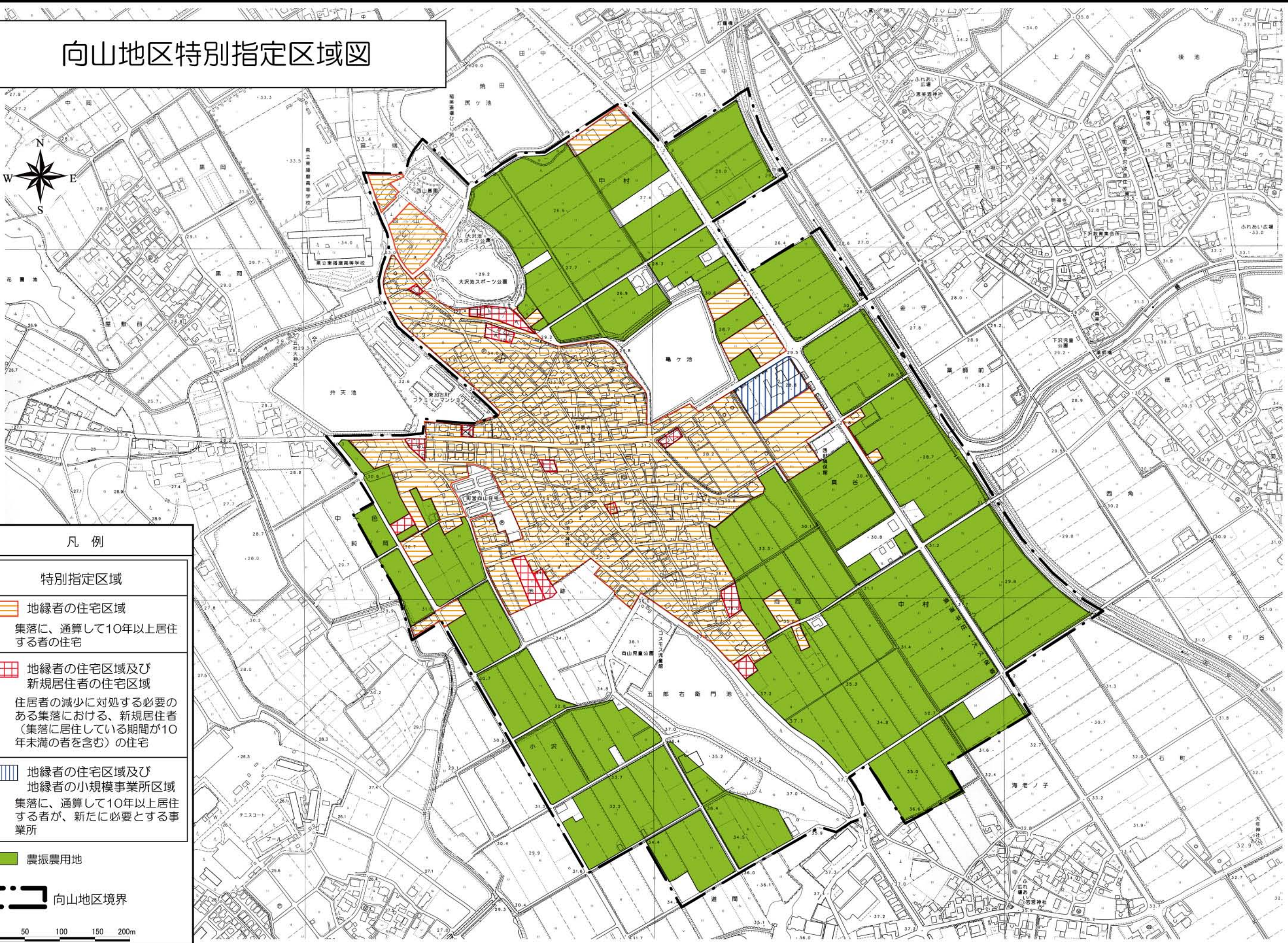







向山地区特別指定区域図



凡例

特別指定区域

-  地縁者の住宅区域
集落に、通算して10年以上居住する者の住宅
-  地縁者の住宅区域及び新規居住者の住宅区域
住居者の減少に対処する必要がある集落における、新規居住者（集落に居住している期間が10年未満の者を含む）の住宅
-  地縁者の住宅区域及び地縁者の小規模事業所区域
集落に、通算して10年以上居住する者が、新たに必要とする事業所
-  農振農用地
-  向山地区境界

