











凡 例	
	行政境界
	市街化区域界
	用途地域界
	
	容積界
	外壁の後退距離 1.0 m
	第一種低層住居専用地域
	第二種低層住居専用地域
	第一種中高層住居専用地域
	第二種中高層住居専用地域
	第一種住居地域
	第二種住居地域
	近隣商業地域
	準工業地域
	工業地域
	工業専用地域
	容積率 略称 種別率
第一種低層住居専用地域及び第二種低層住居専用地域の建築物の高さの限度は10m	
	都市計画道路
	都市計画公園
	都市計画火葬場
	地区計画区域
	特別指定区域

この図面は、令和2年1月28日現在の都市計画の内容を表したものである。