3 社会的条件

(1) 人口

ア　人口・世帯数

平成 27 年における稲美町の人口は 31,020 人で、世帯数は 11,026 世帯となっています。

人口は、昭和 40 年から昭和 60 年の約 20 年間で大きく増加し、それ以降も緩やかに増加していましたが、平成 12 年の 32,054 人をピークに減少に転じています。

世帯数は、増加傾向が続いています。核家族化や単独世帯等の増加が進んでいるものと考えられ、1 世帯当たりの人員は 2.81 人（平成 27 年）となっています。

■　人口・世帯数の推移

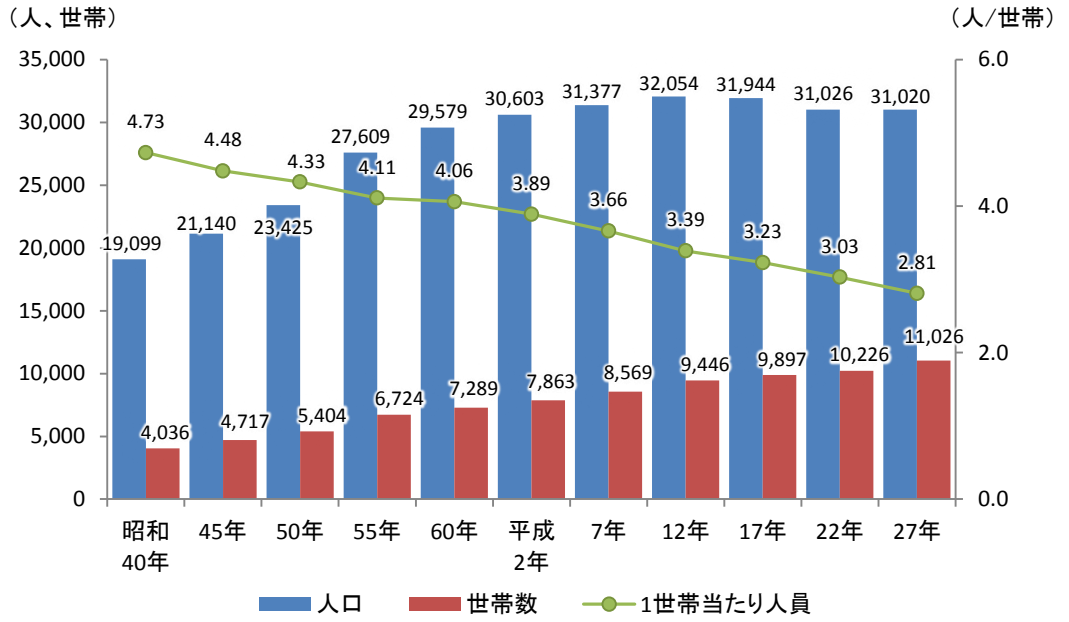

資料：国勢調査

■　人口・世帯数の推移

項目	昭和40年	45年	50年	55年	60年	平成2年	7年	12年	17年	22年	27年
人口（人）	19,099	21,140	23,425	27,609	29,579	30,603	31,377	32,054	31,944	31,026	31,020
世帯数（世帯）	4,036	4,717	5,404	6,724	7,289	7,863	8,569	9,446	9,897	10,226	11,026
1世帯当たり人員（人/世帯）	4.73	4.48	4.33	4.11	4.06	3.89	3.66	3.39	3.23	3.03	2.81

資料：国勢調査

稲美町の周辺市町の人口をみると、昭和 50 年から昭和 55 年で播磨町、三木市、加古川市、高砂市等で大きな増加率を示しています。

近年では減少又は横ばいで推移している市町が多くなっていますが、平成 22 年から平成 27 年にかけて播磨町、明石市、加古川市では増加に転じています。

■　周辺市町の人口増減率の推移

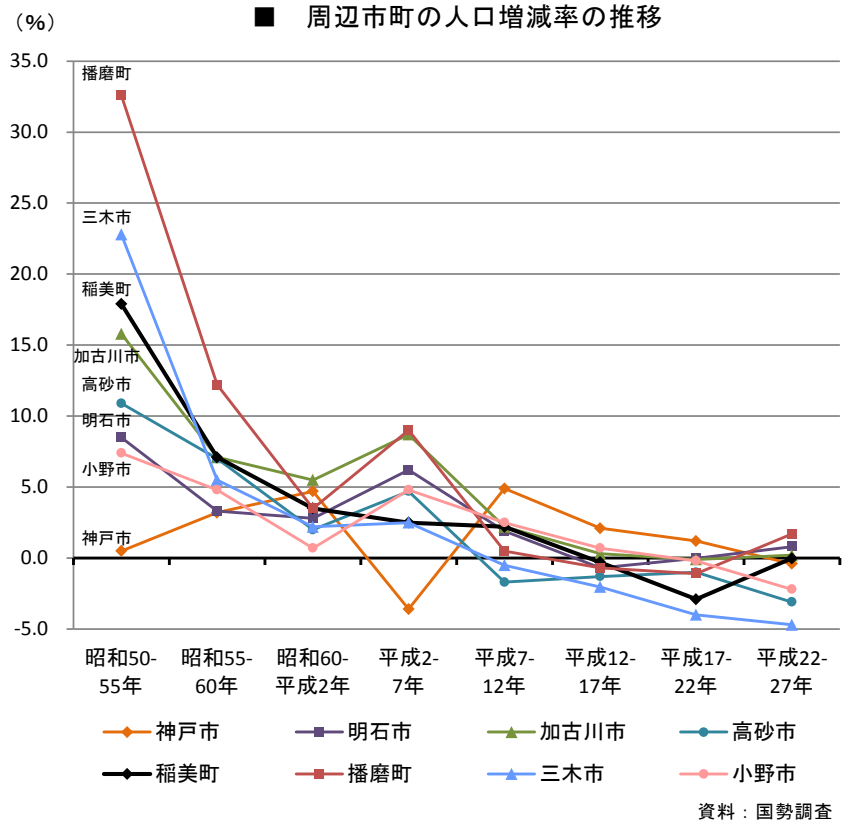

資料：国勢調査

■　周辺市町の人口の推移

単位：上段、人口（人）、下段、増減率（%）

	昭和 50 年	55 年	60 年	平成 2 年	7 年	12 年	17 年	22 年	27 年
神戸市	1,360,605	1,367,390	1,410,834	1,477,410	1,423,792	1,493,398	1,525,393	1,544,200	1,537,272
	－	0.5	3.2	4.7	-3.6	4.9	2.1	1.2	-0.4
明石市	234,905	254,869	263,363	270,722	287,606	293,117	291,027	290,959	293,409
	－	8.5	3.3	2.8	6.2	1.9	-0.7	-0.02	0.8
加古川市	183,280	212,233	227,311	239,803	260,567	266,170	267,100	266,937	267,435
	－	15.8	7.1	5.5	8.7	2.2	0.3	-0.1	0.2
高砂市	77,080	85,463	91,434	93,273	97,632	96,020	94,813	93,901	91,030
	－	10.9	7.0	2.0	4.7	-1.7	-1.3	-1.0	-3.1
稲美町	23,425	27,609	29,579	30,603	31,377	32,054	31,944	31,026	31,020
	－	17.9	7.1	3.5	2.5	2.2	-0.3	-2.9	-0.02
播磨町	20,011	26,527	29,757	30,813	33,583	33,766	33,545	33,183	33,739
	－	32.6	12.2	3.5	9.0	0.5	-0.7	-1.1	1.7
三木市	63,746	78,297	82,636	84,445	86,562	86,117	84,361	81,009	77,178
	－	22.8	5.5	2.2	2.5	-0.5	-2.0	-4.0	-4.7
小野市	40,576	43,574	45,686	46,007	48,214	49,432	49,761	49,680	48,580
	－	7.4	4.8	0.7	4.8	2.5	0.7	-0.2	-2.2

資料：国勢調査

区域区分別の人口をみると、平成 28 年における市街化区域の人口は 13,943 人、市街化調整区域の人口は 17,596 人となっており、町全体の人口の約 56%が市街化調整区域に居住しています。

人口増加率をみると、市街化区域では、平成 19 年から平成 28 年の 10 年間で約 11%増加していますが、市街化調整区域では約 11%減少しています。

■　区域区分別人口の推移

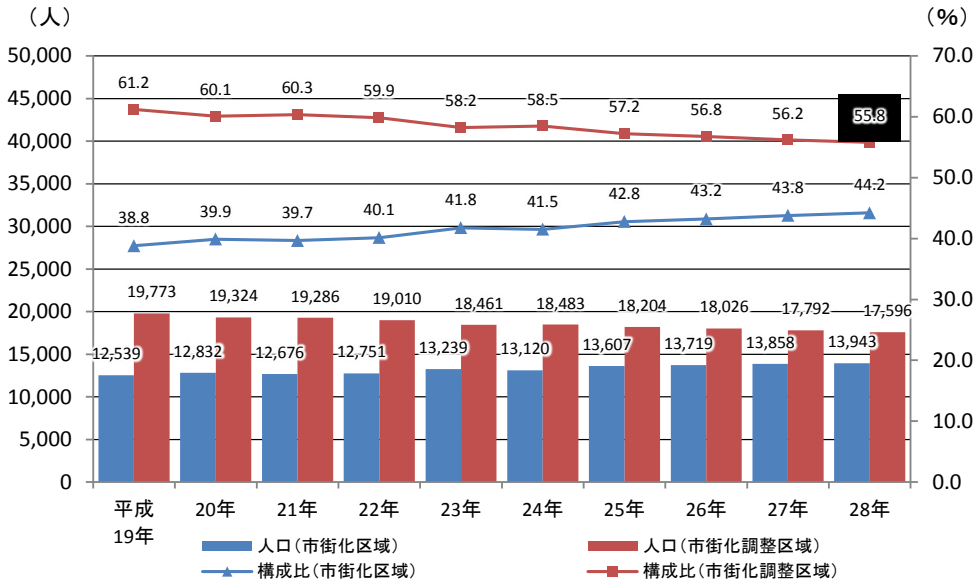

資料：住民基本台帳

■　区域区分別人口の推移

単位：上段、人口（人）、下段、構成比（%）

区域区分	平成19年	20年	21年	22年	23年	24年	25年	26年	27年	28年
市街化区域	12,539	12,832	12,676	12,751	13,239	13,120	13,607	13,719	13,858	13,943
	38.8	39.9	39.7	40.1	41.8	41.5	42.8	43.2	43.8	44.2
市街化調整区域	19,773	19,324	19,286	19,010	18,461	18,483	18,204	18,026	17,792	17,596
	61.2	60.1	60.3	59.9	58.2	58.5	57.2	56.8	56.2	55.8
合計	32,312	32,156	31,962	31,761	31,700	31,603	31,811	31,745	31,650	31,539

資料：住民基本台帳

イ　人口構成

年齢３区分別人口の推移をみると、年少人口（0～14 歳）と生産年齢人口（15～64 歳）が減少しているのに対し、老年人口（65 歳以上）は増加傾向が続いています。

平成 27 年における年齢３区分別人口の構成比は、年少人口は 13.2％と県平均（12.8％）と同程度ですが、生産年齢人口が 57.7％と県平均（59.3％）を下回っており、老年人口は 28.9％と県平均（26.8％）を上回っています。

■　年齢３区分別人口の推移

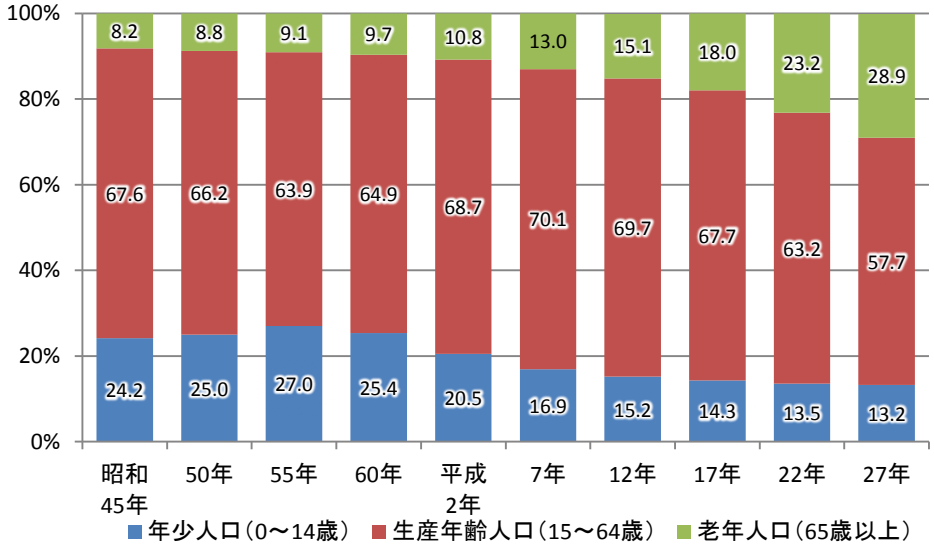

資料：国勢調査

■　年齢３区分別人口の推移

単位：人口（人）、構成比（%）

年		年少人口（0～14 歳）		生産年齢人口（15～64 歳）		老年人口（65 歳以上）		合計
			構成比		構成比		構成比	
稲美町	昭和 45 年	5,120	24.2	14,284	67.6	1,736	8.2	21,140
	50 年	5,860	25.0	15,499	66.2	2,066	8.8	23,425
	55 年	7,441	27.0	17,648	63.9	2,520	9.1	27,609
	60 年	7,510	25.4	19,210	64.9	2,859	9.7	29,579
	平成 2 年	6,277	20.5	21,018	68.7	3,308	10.8	30,603
	7 年	5,316	16.9	21,985	70.1	4,076	13.0	31,377
	12 年	4,857	15.2	22,343	69.7	4,834	15.1	32,054
	17 年	4,569	14.3	21,612	67.7	5,762	18.0	31,944
	22 年	4,199	13.5	19,618	63.2	7,198	23.2	31,026
	27 年	4,110	13.2	17,911	57.7	8,974	28.9	31,020
東播磨	平成 12 年	115,383	16.0	502,916	69.7	102,321	14.2	721,127
	17 年	108,001	15.0	481,655	67.0	124,313	17.3	718,429
	22 年	101,950	14.2	458,452	64.0	151,157	21.1	716,006
	27 年	97,618	13.6	434,914	60.7	182,348	25.4	716,633
兵庫県	平成 12 年	830,112	15.0	3,776,483	68.0	939,950	16.9	5,550,574
	17 年	793,885	14.2	3,667,475	65.6	1,108,564	19.8	5,590,601
	22 年	759,277	13.6	3,515,442	62.9	1,281,486	22.9	5,588,133
	27 年	706,871	12.8	3,280,212	59.3	1,481,646	26.8	5,534,800

注：合計には、「年齢不詳」を含むため、内訳を合計しても総数には一致しない。　　資料：国勢調査

■　男女別年齢人口ピラミッド

平成 27 年

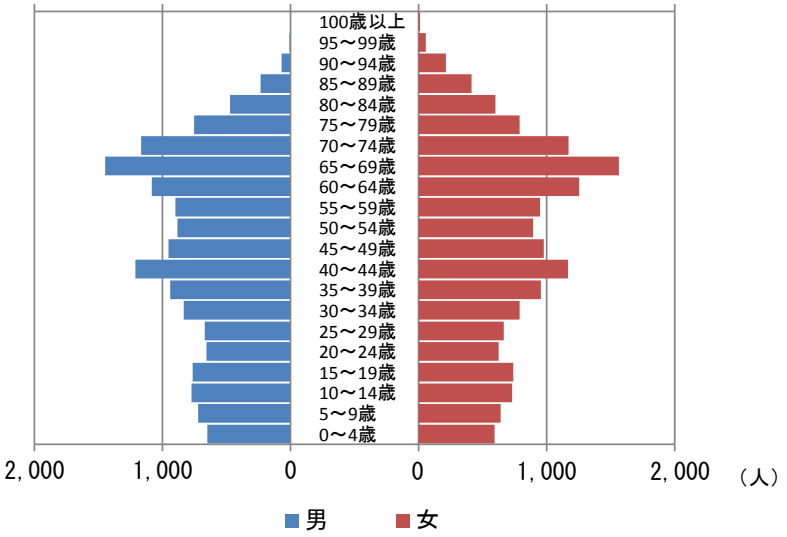

平成 17 年

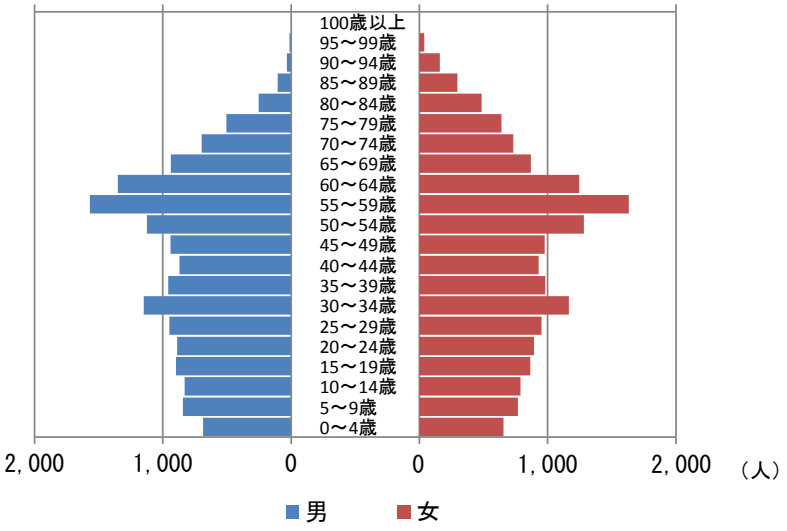

平成 7 年

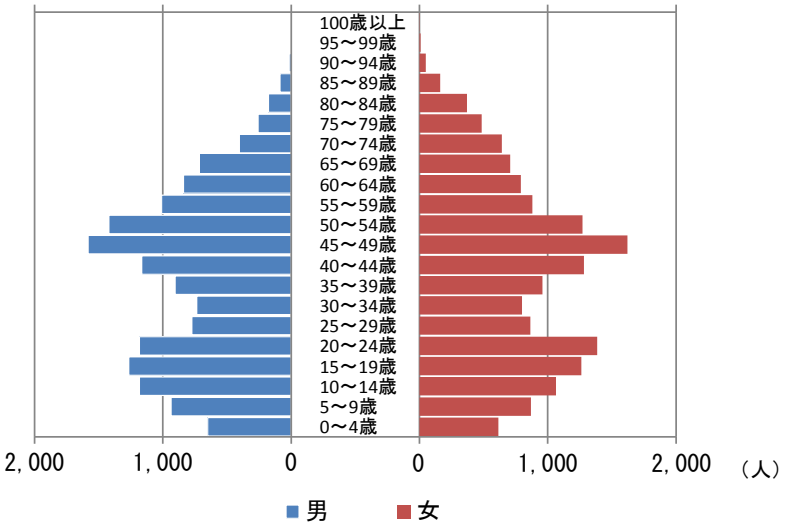

資料：国勢調査

ウ　人口動向

流入人口（町外からの通勤・通学者数）をみると、通勤者数は、加古川市から 22.8%が流入し、次いで明石市（14.0%）、神戸市（10.3%）となっています。通学者数は、加古川市からの流入が約 4 割を占めています。

流出人口（町外への通勤・通学者数）をみると、通勤者数は、加古川市へ 17.0%が流出し、次いで神戸市（14.6%）、明石市（9.8%）となっています。通学者数は、加古川市と神戸市で 4 割以上を占めています。

通勤・通学の面からみたとき、稲美町では加古川市、神戸市、明石市とのつながりが特に強いことがわかります。

■　主な通勤・通学（平成 27 年）

単位：人

	流入人口				流出人口		
	総数	通勤者数	通学者数		総数	通勤者数	通学者数
当地で就業・通学する者	15,633	14,685	948	自町に常住する就業者・通学者	15,924	14,364	1,560
自町内で通勤・通学	5,770	5,418	352	自町内で通勤・通学	5,770	5,418	352
他市町で通勤・通学	9,595	9,017	578	他市町で通勤・通学	9,954	8,758	1,196

注：「当地で就業・通学する者」及び「自町に常住する就業者・通学者」には「従業地・通学地が不詳・外国」を含むため、内訳を合計しても一致しない。

資料：国勢調査

■　通勤・通学（他市町の内訳、平成 27 年）

単位：上段、人口（人）、下段、構成比（%）

	流入人口			流出人口		
自治体名	総数	通勤者数	通学者数	総数	通勤者数	通学者数
神戸市	1,522	1,519	3	2,444	2,095	349
	9.7	10.3	0.3	15.3	14.6	22.4
明石市	2,138	2,059	79	1,487	1,404	83
	13.7	14.0	8.3	9.3	9.8	5.3
加古川市	3,717	3,346	371	2,761	2,435	326
	23.8	22.8	39.1	17.3	17.0	20.9
高砂市	423	377	46	371	352	19
	2.7	2.6	4.9	2.3	2.5	1.2
播磨町	638	559	79	377	298	79
	4.1	3.8	8.3	2.4	2.1	5.1
三木市	296	296	0	569	561	8
	1.9	2.0	－	3.6	3.9	0.5
小野市	175	175	0	300	286	14
	1.1	1.2	－	1.9	2.0	0.9
姫路市	315	315	0	540	463	77
	2.0	2.1	－	3.4	3.2	4.9

資料：国勢調査

■　通勤動向（平成 27 年）

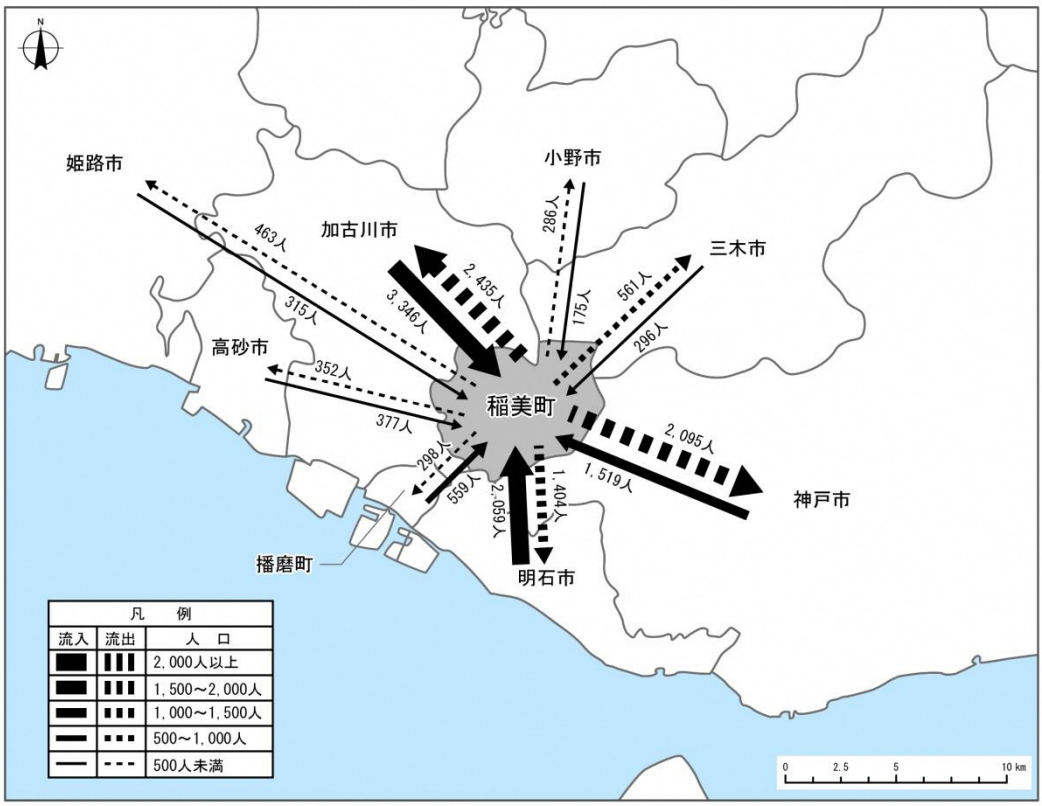

資料：国勢調査

■　通学動向（平成 27 年）

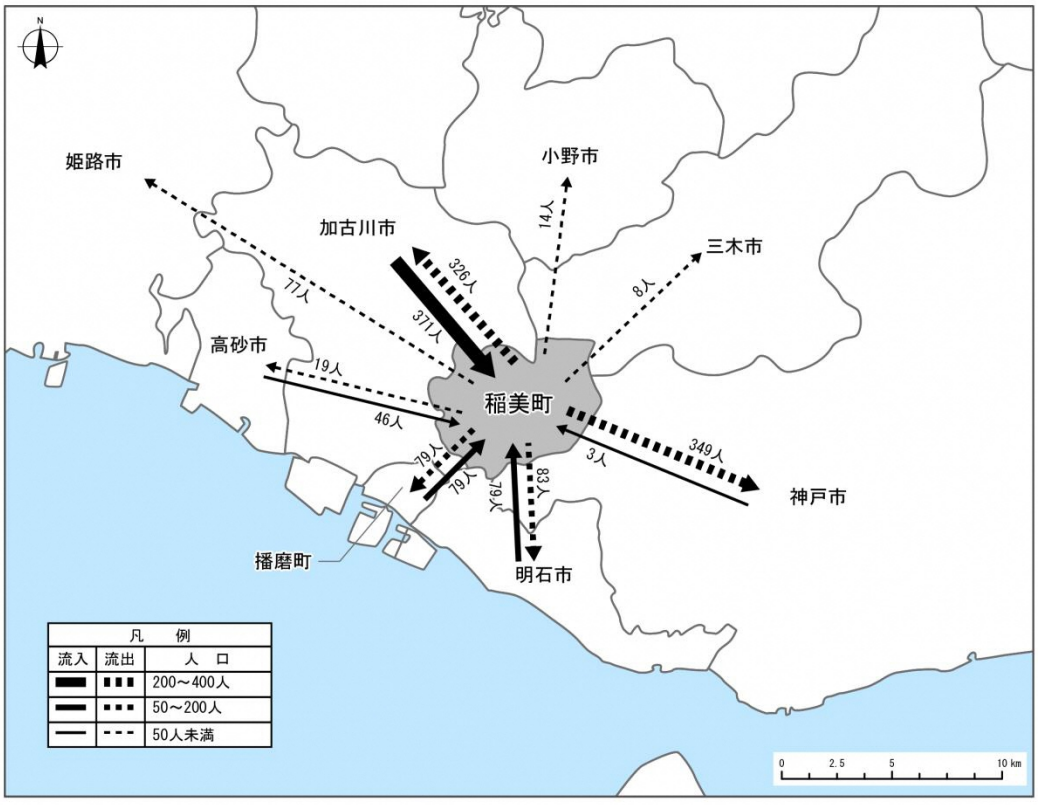

資料：国勢調査